



LEGENDA:

-  meje občin
-  območje OPPN

Izdovalec:



Ipsum, okoljske investicije d.o.o.
Ljubljanska cesta 72
1230 Domžale
t. 01 724 40 55
f. 01 724 40 54

Naročnik:



Občina Trzin
mengeška ulica 22
1236 Trzin

Vrsta dokumenta:

Okoljsko poročilo za OPPN za območje CT 5/1 Brodišče

Vodja projekta:

Ivo Kejžar, univ. dipl. kem.

Vsebina risbe:

Prikaz širšega območja
OPPN

Sodelovala:

Tina Vrhovec, abs. kraj. arh.

Št. projekta:

277-01/12

Merilo:

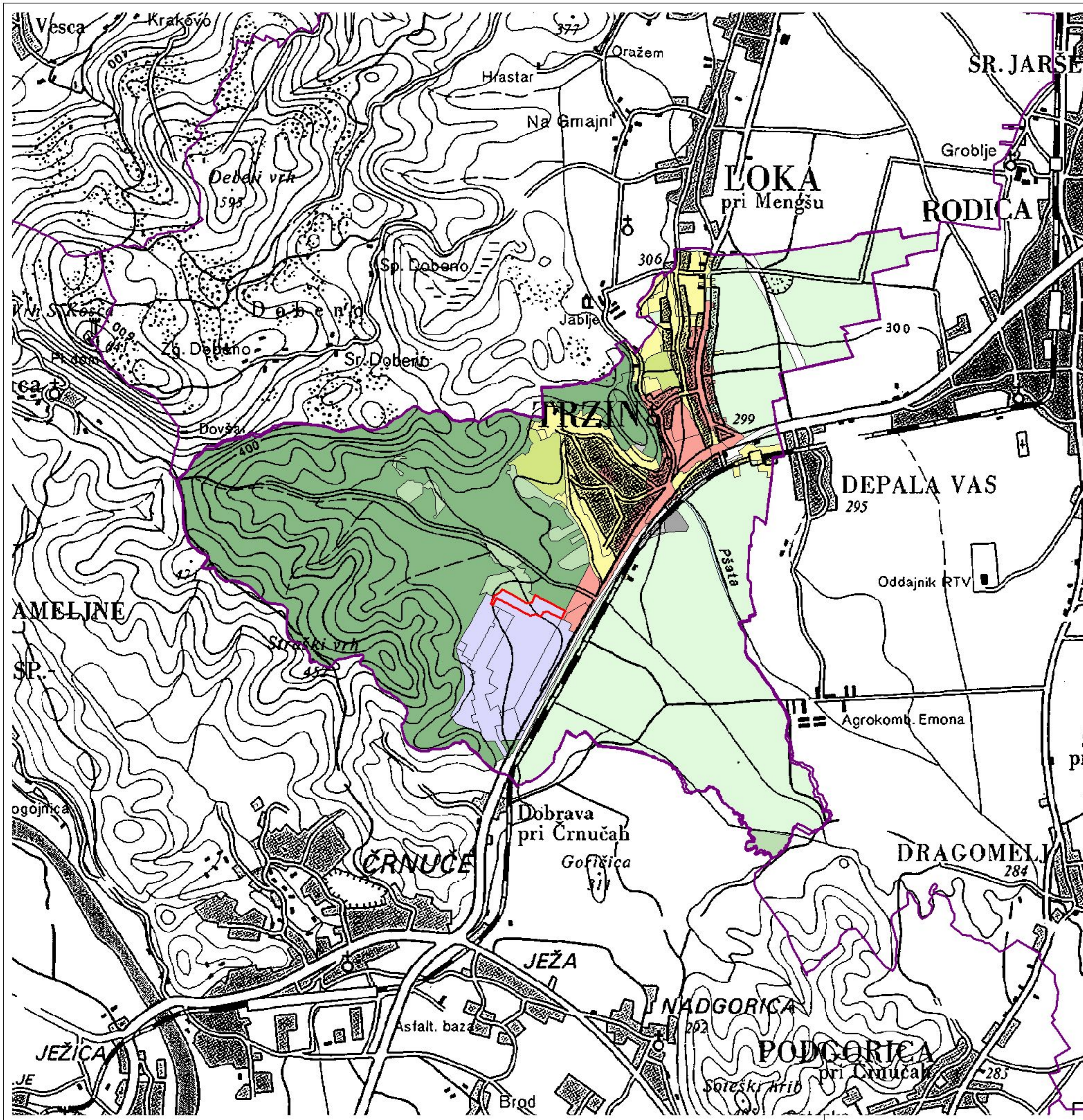
1 : 25.000

Datum:

marec 2013


Risba št.:

R.1



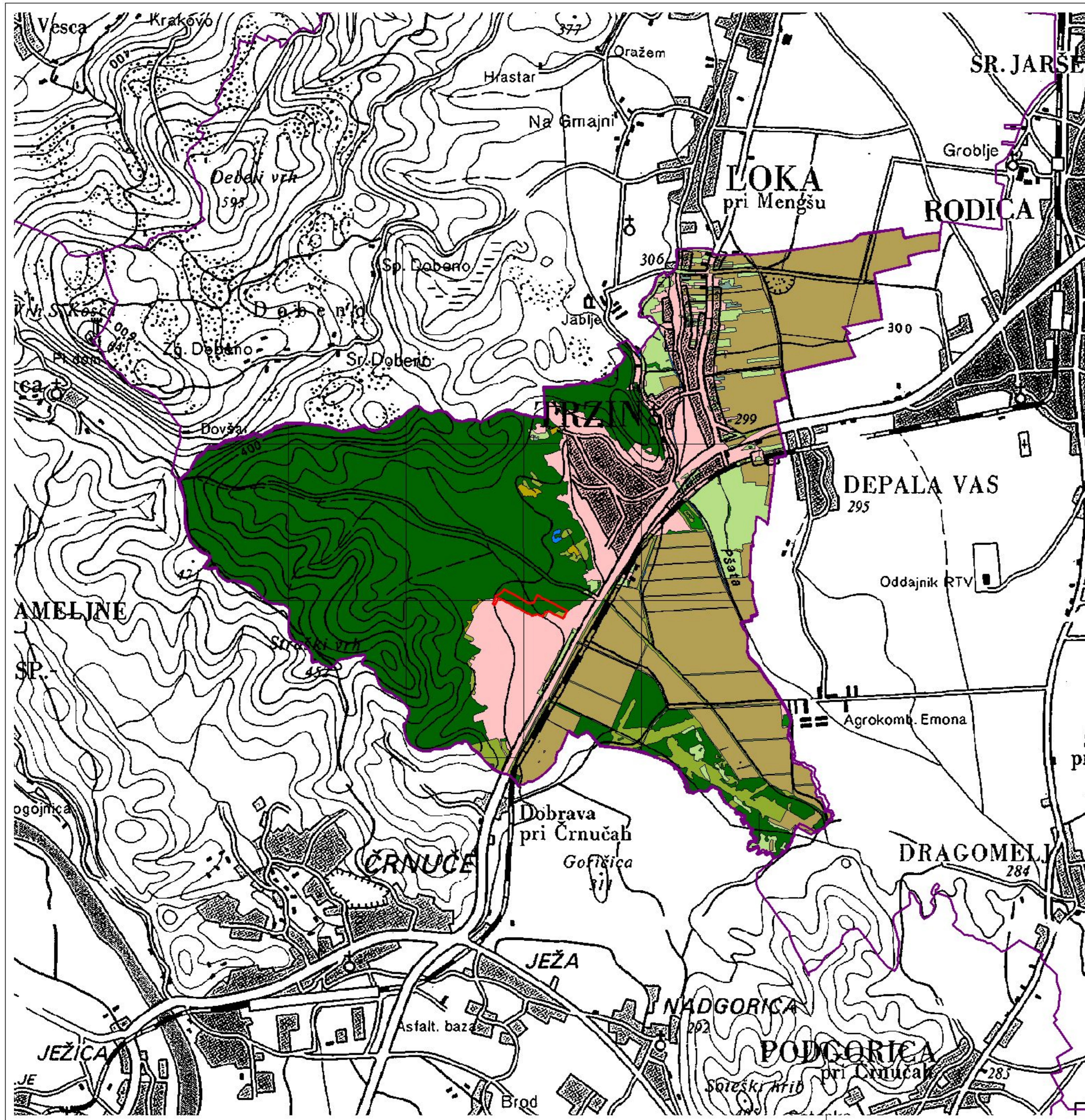
- LEGENDA:
- meje občin
 - območje OPPN
- podrobna namenska raba
- območja centralnih dejavnosti
 - območja energetske infrastrukture
 - gozdna zemljišča
 - gospodarske cone
 - najboljša kmetijska zemljišča
 - druga kmetijska zemljišča
 - območja okoljske infrastrukture
 - prometne površine
 - območja stanovanj
 - površinske vode
 - območja zelenih površin

Izdelovalec:  Ipsum, okoljske investicije d.o.o.
Ljubljanska cesta 72
1230 Domžale
t. 01 724 40 55
f. 01 724 40 54



Naročnik:  Občina Trzin
mengeška ulica 22
1236 Trzin

Vrsta dokumenta:
Okoljsko poročilo za OPPN za območje CT 5/1 Brodišče










Vodja projekta: Ivo Kejžar, univ. dipl. kem.	Vsebina risbe: Prikaz območja OPPN ter podrobne namenske rabe
Sodelovala: Tina Vrhovec, abs. kraj. arh.	
Št. projekta: 277-01/12	Merilo: 1 : 25.000
Datum: marec 2013	Risba št.: R.2



LEGENDA:

-  meje občin
-  območje OPPN

dejanska raba (vir: MKO, 27.02.2013)

-  1100 - njive oz. vrtovi
-  1222 - ekstenzivni oz. travniški sadovnjaki
-  1300 - trajni travnik
-  1410 - kmetijsko zemljišče v zaraščanju
-  1500 - drevesa in grmičevje
-  1600 - neobdelano kmetijsko zemljišče
-  2000 - gozd
-  3000 - pozidano in sorodno zemljišče
-  7000 - voda

Izdelovalec:



Ipsum, okoljske investicije d.o.o.
Ljubljanska cesta 72
1230 Domžale
t. 01 724 40 55
f. 01 724 40 54

Naročnik:



Občina Trzin
mengeška ulica 22
1236 Trzin

Vrsta dokumenta:

Okoljsko poročilo za OPPN za območje CT 5/1 Brodišče

Vodja projekta:

Ivo Kejžar, univ. dipl. kem.

Vsebina risbe:

Prikaz območja
OPPN ter
dejanske rabe

Sodelovala:

Tina Vrhovec, abs. kraj. arh.

Št. projekta:

277-01/12

Merilo:

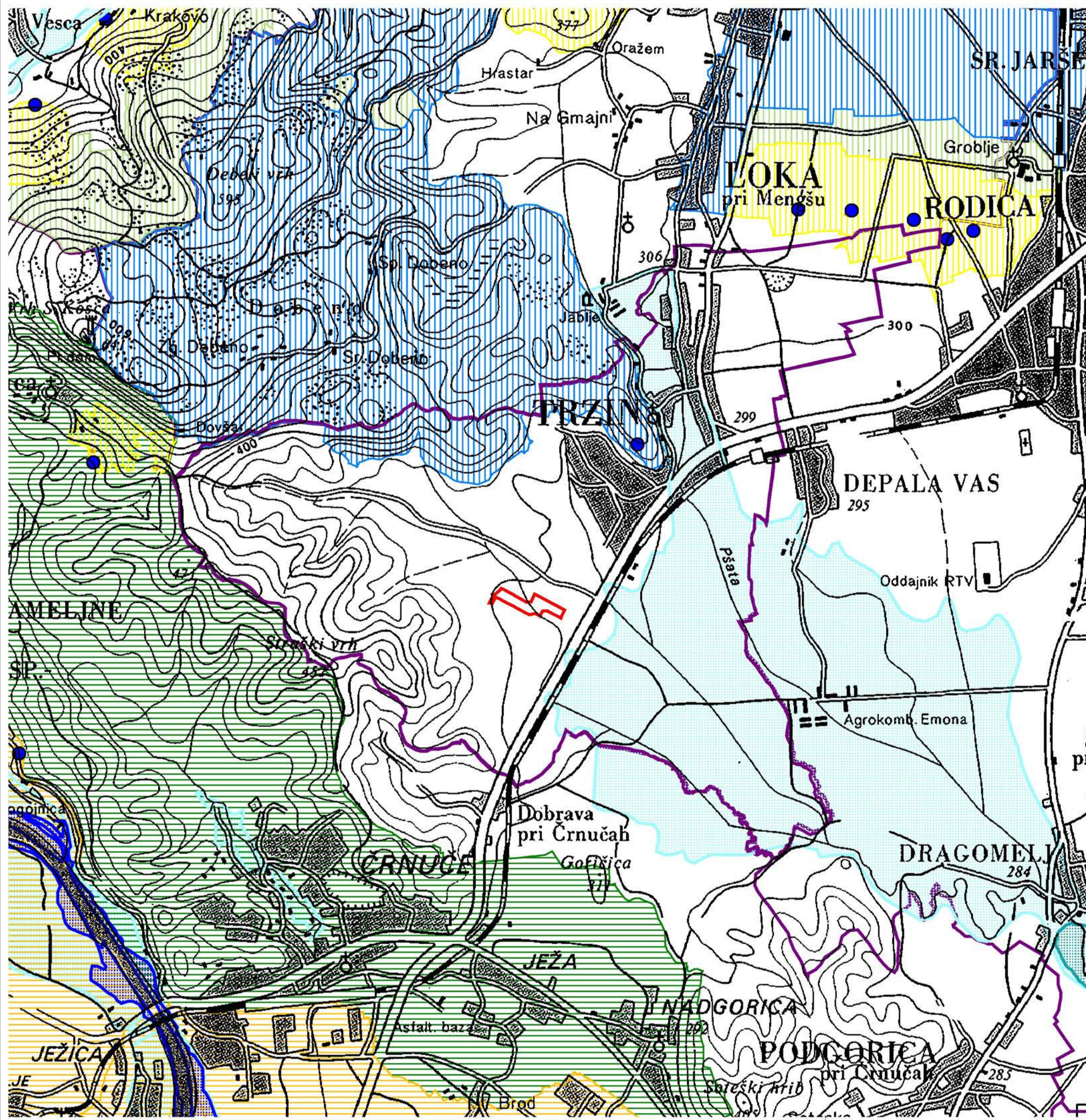
1 : 25.000

Datum:

marec 2013

Risba št.:

R.3



LEGENDA:

- meje občin
- območje OPPN

poplavna območja

- redke poplave
- pogoste poplave
- katastrofalne poplave

vodovarstvena območja - občinski nivo

- 1
- 1A
- 1B
- 2
- 3
- 4

vodovarstvena območja - državni nivo

- 0
- I
- II
- IIA
- IIB
- III

vodna zajetja

Izdelovalec:

Ipsum, okoljske investicije d.o.o.
Ljubljanska cesta 72
1230 Domžale
t. 01 724 40 55
f. 01 724 40 54

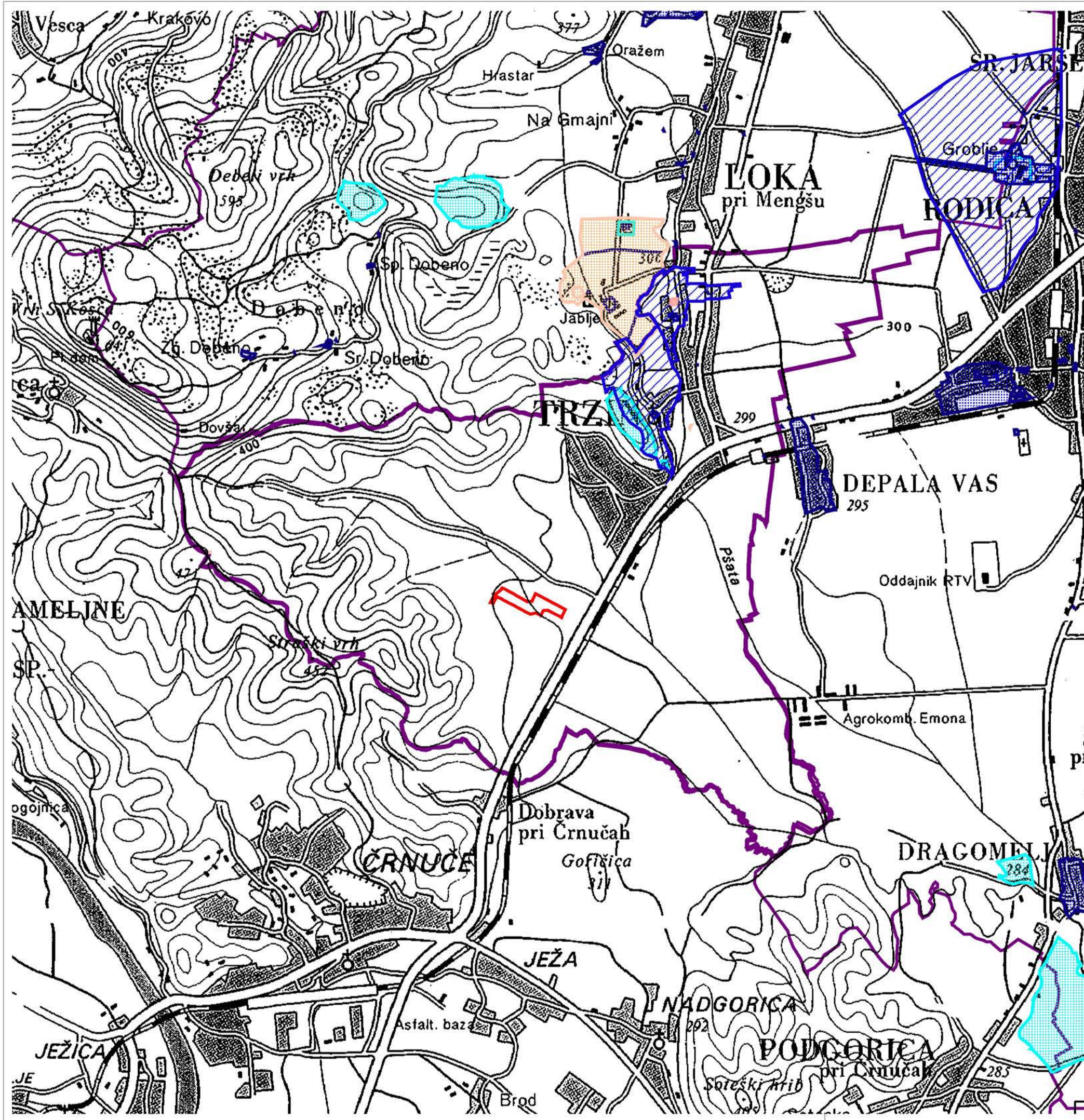
Naročnik:









Občina Trzin
mengeška ulica 22
1236 Trzin

Vrsta dokumenta:


Okoljsko poročilo za OPPN za območje CT 5/1 Brodišče

Vodja projekta: Ivo Kejžar, univ.dipl. kem.	Vsebina risbe: Prikaz območja OPPN ter poplavnih in vodovarstvenih območij
Sodelovala: Tina Vrhovec, abs. kraj. arh.	
Št. projekta: 277-01/12	Merilo: 1 : 25.000
Datum: marec 2013	Risba št.: R.4



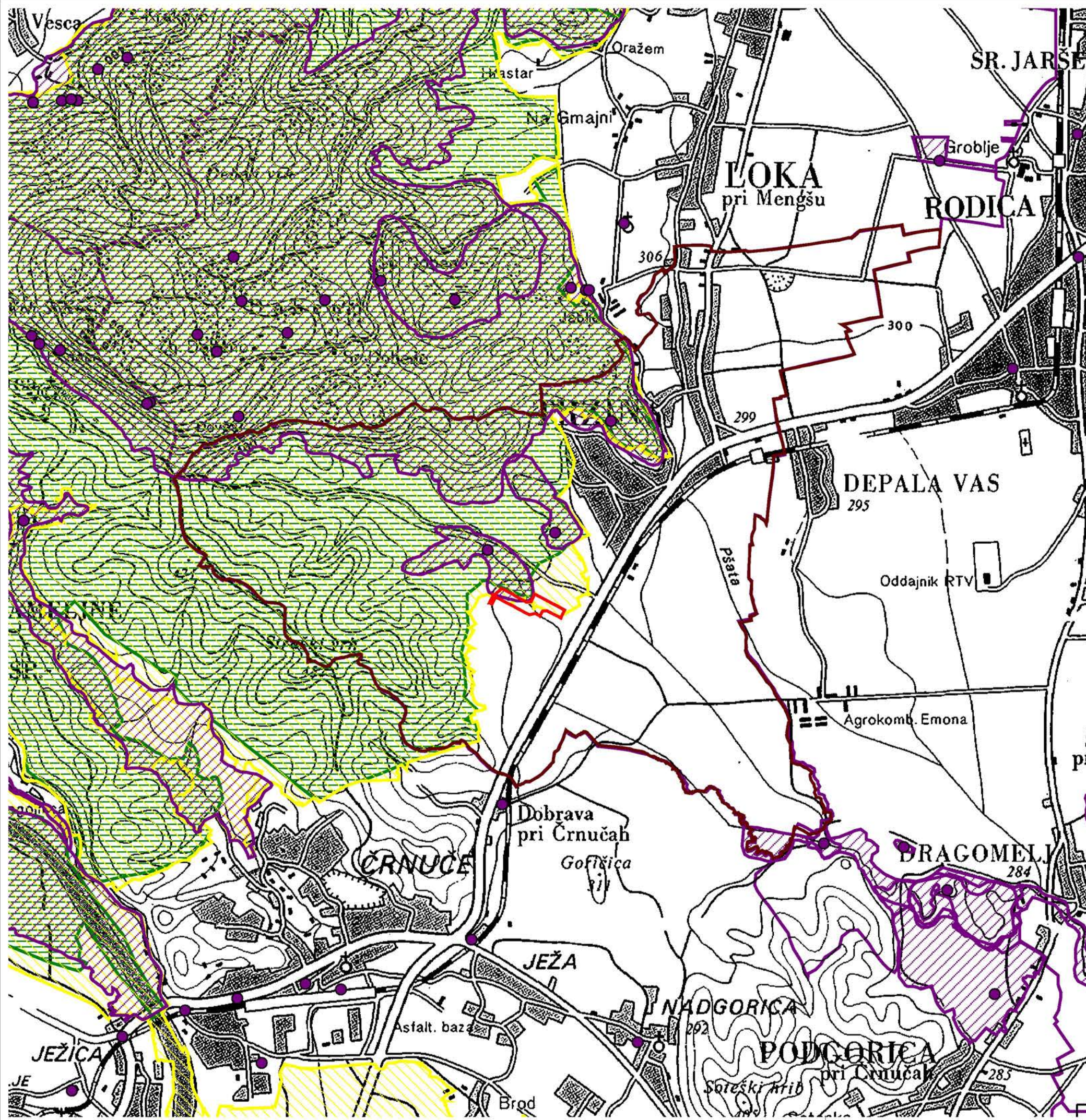
- LEGENDA:
-  meje občin
 -  območje OPPN
- območja varovanja kulturne dediščine
-  arheološko najdišče
 -  dediščina
 -  dediščina priporočilno
 -  spomenik
 -  vplivno območje
 -  vplivno območje spomenika







Izdelovalec:  Ipsum, okoljske investicije d.o.o.
Ljubljanska cesta 72
1230 Domžale
t. 01 724 40 55
f. 01 724 40 54

Naročnik:  Občina Trzin
mengeška ulica 22
1236 Trzin


Vrsta dokumenta:
Okoljsko poročilo za OPPN za območje CT 5/1 Brodišče

Vodja projekta: Ivo Kejžar, univ.dipl. kem.	Vsebina risbe: Prikaz območja OPPN ter območja varovanj kulturne dediščine
Sodelovala: Tina Vrhovec, abs. kraj. arh.	
Št. projekta: 277-01/12	Merilo: 1 : 25.000
Datum: marec 2013	Risba št.: R.5



- LEGENDA:
-  meje občin
 -  območje OPPN
- območja varovanja narave
-  naravne vrednote - območja
 -  ekološko pomembna območja
 -  natura 2000
 -  naravne vrednote - točke

Izdelovalec:  Ipsum, okoljske investicije d.o.o.
Ljubljanska cesta 72
1230 Domžale
t. 01 724 40 55
f. 01 724 40 54

Naročnik:  Občina Trzin
mengeška ulica 22
1236 Trzin

Vrsta dokumenta:
Okoljsko poročilo za OPPN za območje CT 5/1 Brodišče

Vodja projekta: Ivo Kejžar, univ.dipl. kem.	Vsebina risbe: Prikaz območja OPPN ter območja varovanja narave
Sodelovala: Tina Vrhovec, abs. kraj. arh.	
Št. projekta: 277-01/12	Merilo: 1 : 25.000
Datum: marec 2013	Risba št.: R.6